








Hundlatriner

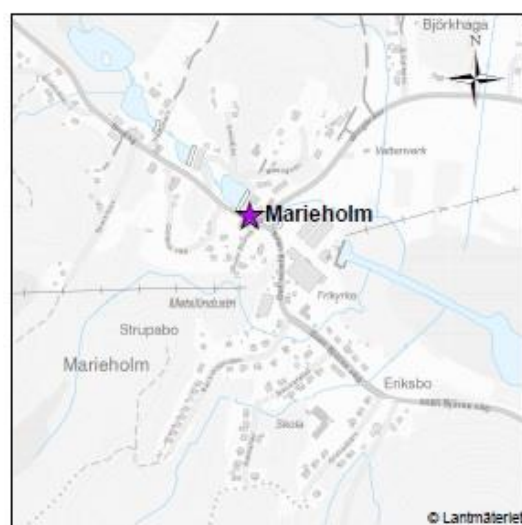
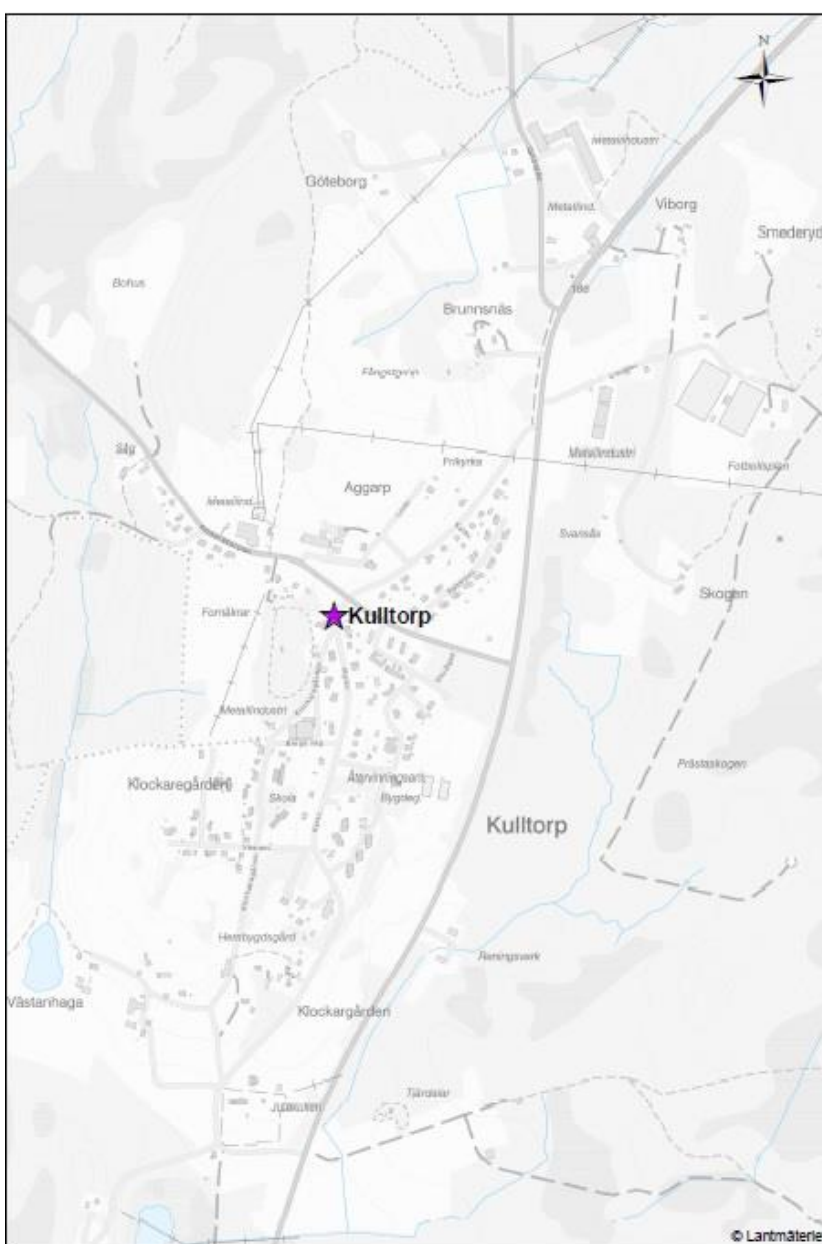
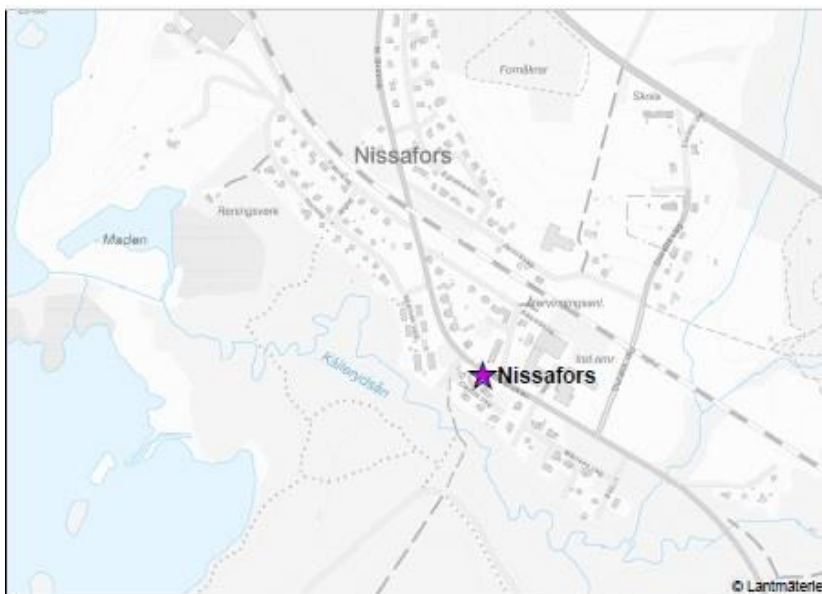
-  1. Gunnarsvägen / Hovmansgatan
-  2. GC-väg, Kastanjevägen / Cedergatan
-  3. GC-väg, Hembygdsparken / Idegransgatan
-  4. GC-väg, Rönngatan
-  5. Idrottsvägen / Furuhall
-  6. GC-väg, Järnvägsgatan / Smedjegatan
-  7. GC-väg, Kungsgatan / Järnvägsgatan
-  8. GC-väg, farthindret Järnvägsgatan
-  9. Bäckaskogsplan / Läroverksgatan
-  10. GC-väg, Lindgatan / Barrgatan
-  11. Anderstorpsvägen / infart reservparkering Hylltens industrimuseum
-  12. GC-väg, Läroverksgatan / Anderstorpsvägen

Hundpårar

-  1. Övergångsställe, skateparken
-  2. Gångväg, JVG / Järnväg
-  3. GC-väg, Furuhall / Sjöarpvägen
-  4. GC-väg, Gunnarsvägen / Smedjegatan
-  5. GC-väg, Tråddragargatan / Marieströmsvägen
-  6. Industrigatan (Mekonomen)
-  7. GC-väg, Ävikenskolan / Lindgatan

Hundlatriner och hundpårar

GNOSJÖ



Nissafors

★ GC-väg, S Bruksvägen

Åsenhöga

★ Ålmhultsvägen / Konvaljstigen

Kulltorp

★ Klockaregårdsvägen / Kyrkvägen

Marieholm

★ Bruksgatan / Masugnsvägen

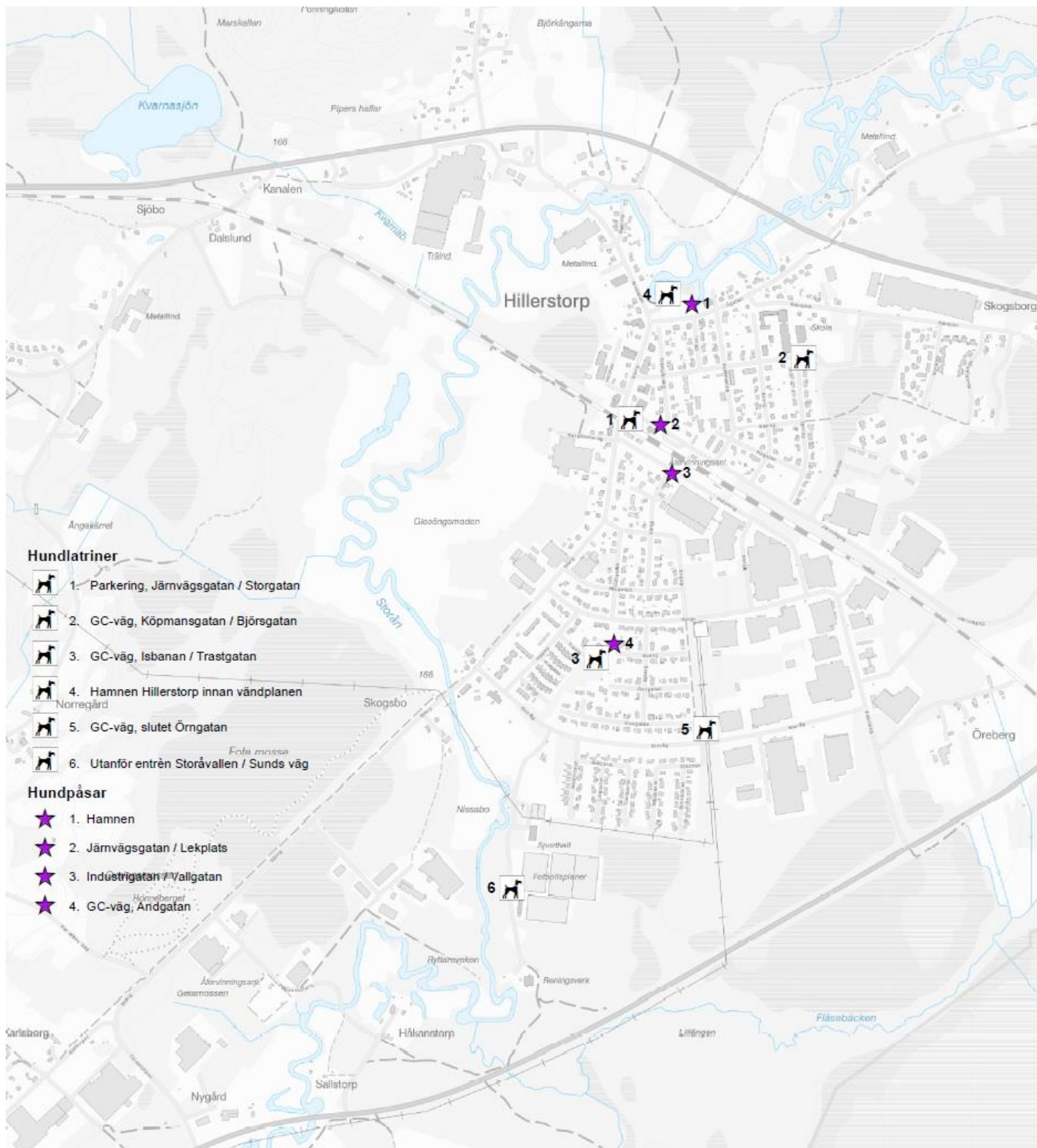
Hundpåsar

**NISSAFORS, MARIEHOLM,
KULLTORP, ÅSENHÖGA**



Teknik- och fritidsförvaltningen



Juni 2016



Hundlatriner

-  1. Parkering, Järnvägsgatan / Storgatan
-  2. GC-väg, Köpmansgatan / Björkgatan
-  3. GC-väg, Isbanan / Trastgatan
-  4. Hamnen Hillerstorp innan vändplanen Norregård
-  5. GC-väg, slutet Örngatan
-  6. Utanför entrén Storåvallen / Sunds väg

Hundpåsar

-  1. Hamnen
-  2. Järnvägsgatan / Lekplats
-  3. Industrigatan / Vallgatan
-  4. GC-väg, Andgatan